

Выписка из Единого государственного реестра недвижимости об объекте недвижимости


Сведения о характеристиках объекта недвижимости

На основании запроса от 14.03.2024, поступившего на рассмотрение 14.03.2024, сообщаем, что согласно записям Единого государственного реестра недвижимости:


Раздел 1 Лист 1

Сооружение			
вид объекта недвижимости			
Лист № 1 раздела 1	Всего листов раздела 1: 2	Всего разделов: 4	Всего листов выписки: 9
14.03.2024г. № КУВИ-001/2024-74384458			
Кадастровый номер:	71:30:020501:1708		
Номер кадастрового квартала:	71:30:020501		
Дата присвоения кадастрового номера:	15.01.2014		

Ранее присвоенный государственный учетный номер:	Инвентарный номер 70:401:002:020095320; Условный номер 71-71-01/015/2008-629		
Местоположение:	Тульская область, г. Тула, Привокзальный район, пр. Иншинский, д.1		
Площадь:	данные отсутствуют		
Основная характеристика (для сооружения):	тип	значение	единица измерения
	протяженность	280	в метрах
Назначение:	Сооружение транспорта		
Наименование:	Железнодорожная линия от стр. перевода №53 до ж/дорожного упора		
Количество этажей, в том числе подземных этажей:	данные отсутствуют		
Год ввода в эксплуатацию по завершении строительства:	1950		
Год завершения строительства:	1950		
Кадастровая стоимость, руб.:	1650033.3		
Кадастровые номера иных объектов недвижимости, в пределах которых расположен объект недвижимости:	71:30:020501:104, 71:30:020501:2000, 71:30:020501:2206, 71:30:020501:2338, 71:30:020501:2340		
Кадастровые номера помещений, машино-мест, расположенных в здании или сооружении:	данные отсутствуют		
Кадастровые номера объектов недвижимости, из которых образован объект недвижимости:	данные отсутствуют		
Кадастровые номера образованных объектов недвижимости:	данные отсутствуют		
Сведения о включении объекта недвижимости в состав предприятия как имущественного комплекса:	данные отсутствуют		
Сведения о включении объекта недвижимости в состав единого недвижимого комплекса:	данные отсутствуют		

полное наименование должности	<div><div>ДОКУМЕНТ ПОДПИСАН ЭЛЕКТРОННОЙ ПОДПИСЬЮ Сертификат: 00BB056B7401CB38D2B3576ACDC8425108 Владелец: ФЕДЕРАЛЬНАЯ СЛУЖБА ГОСУДАРСТВЕННОЙ РЕГИСТРАЦИИ, КАДАСТРА И КАРТОГРАФИИ Действителен: с 27.06.2023 по 19.09.2024</div></div>	инициалы, фамилия

Сооружение			
вид объекта недвижимости			
Лист № 2 раздела 1	Всего листов раздела 1: 2	Всего разделов: 4	Всего листов выписки: 9
14.03.2024г. № КУВИ-001/2024-74384458			
Кадастровый номер:		71:30:020501:1708	
Виды разрешенного использования:		данные отсутствуют	
Сведения о включении объекта недвижимости в реестр объектов культурного наследия:		данные отсутствуют	
Сведения о кадастровом инженере:		Протчев Николай Александрович, , договор на выполнение кадастровых работ от 03.03.2021 № 3140/21, дата завершения кадастровых работ: 09.03.2021	
Статус записи об объекте недвижимости:		Сведения об объекте недвижимости имеют статус "актуальные, ранее учтенные"	
Особые отметки:		Сведения, необходимые для заполнения разделов: 6 - Сведения о частях объекта недвижимости; 7 - Перечень помещений, машино-мест, расположенных в здании, сооружении; 8 - План расположения помещения, машино-места на этаже (плане этажа), отсутствуют.	
Получатель выписки:		АМО город Тула	

полное наименование должности			инициалы, фамилия
	ДОКУМЕНТ ПОДПИСАН		
	ЭЛЕКТРОННОЙ ПОДПИСЬЮ		
	Сертификат: 00BB056B7401CB38D2B3576ACDC8425108		
	Владелец: ФЕДЕРАЛЬНАЯ СЛУЖБА ГОСУДАРСТВЕННОЙ		
	РЕГИСТРАЦИИ, КАДАСТРА И КАРТОГРАФИИ		
	Действителен: с 27.06.2023 по 19.09.2024		

Выписка из Единого государственного реестра недвижимости об объекте недвижимости
Сведения о зарегистрированных правах

Сооружение			
вид объекта недвижимости			
Лист № 1 раздела 2		Всего листов раздела 2: 1	Всего разделов: 4
Всего листов выписки: 9			
14.03.2024г. № КУВИ-001/2024-74384458			
Кадастровый номер:		71:30:020501:1708	
1	Правообладатель (правообладатели):	1.1	Общество с ограниченной ответственностью "Техресурс", ИНН: 7106524007, ОГРН: 1127154031773
	Сведения о возможности предоставления третьим лицам персональных данных физического лица:	1.1.1	данные отсутствуют
2	Вид, номер, дата и время государственной регистрации права:	2.1	Собственность 71:30:020501:1708-71/001/2019-2 22.01.2019 17:39:18
3	Сведения об осуществлении государственной регистрации сделки, права без необходимого в силу закона согласия третьего лица, органа:	3.1	данные отсутствуют
4	Ограничение прав и обременение объекта недвижимости:	не зарегистрировано	
5	Договоры участия в долевом строительстве:	не зарегистрировано	
6	Заявленные в судебном порядке права требования:	данные отсутствуют	
7	Сведения о возможности предоставления третьим лицам персональных данных физического лица	данные отсутствуют	
8	Сведения о возражении в отношении зарегистрированного права:	данные отсутствуют	
9	Сведения о наличии решения об изъятии объекта недвижимости для государственных и муниципальных нужд:	данные отсутствуют	
10	Сведения о невозможности государственной регистрации без личного участия правообладателя или его законного представителя:	данные отсутствуют	
11	Правопритязания и сведения о наличии поступивших, но не рассмотренных заявлений о проведении государственной регистрации права (перехода, прекращения права), ограничения права или обременения объекта недвижимости, сделки в отношении объекта недвижимости:	отсутствуют	



ДОКУМЕНТ ПОДПИСАН
ЭЛЕКТРОННОЙ ПОДПИСЬЮ

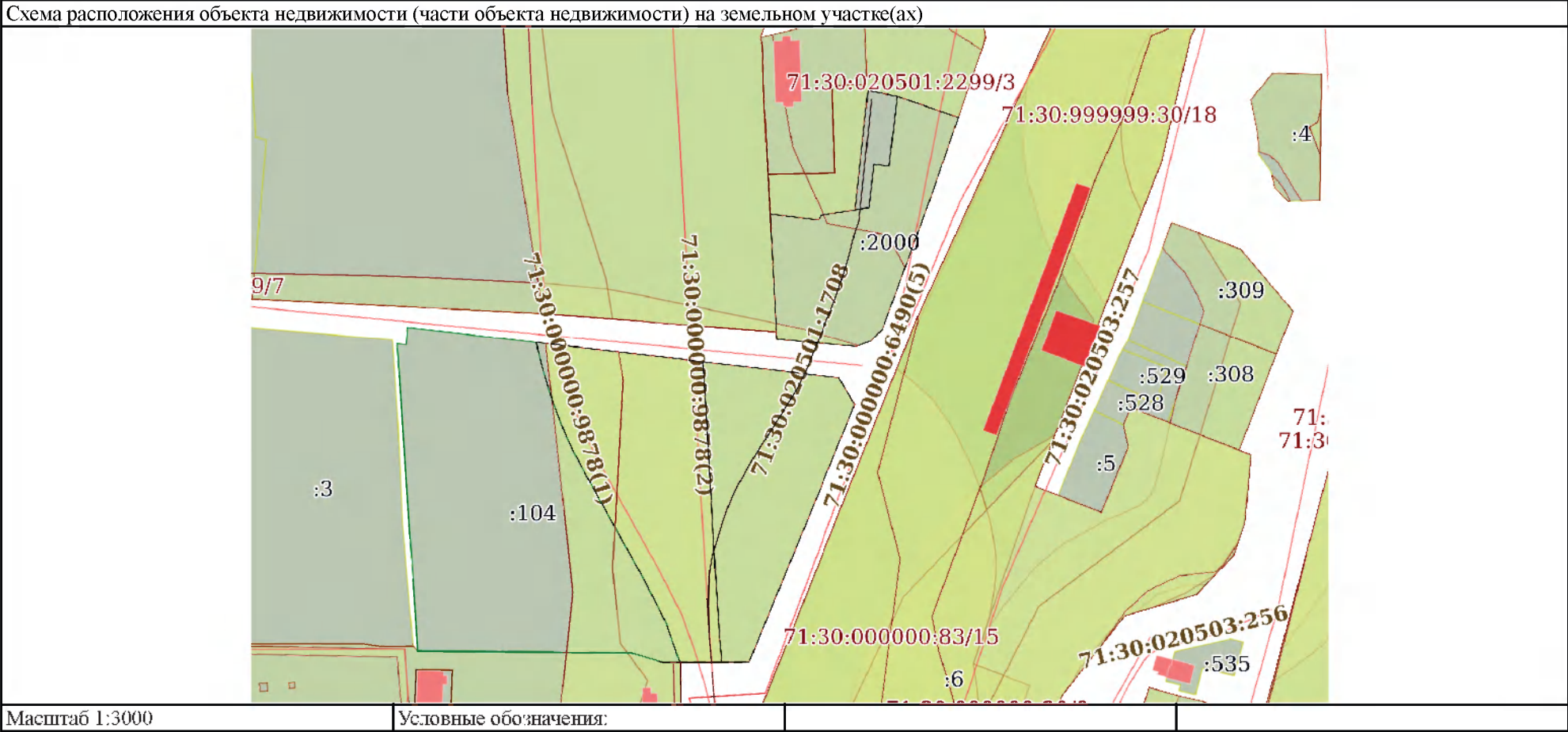
Сертификат: 00BB056B7401CB38D2B3576ACDC8425108
Владелец: ФЕДЕРАЛЬНАЯ СЛУЖБА ГОСУДАРСТВЕННОЙ
РЕГИСТРАЦИИ, КАДАСТРА И КАРТОГРАФИИ
Действителен: с 27.06.2023 по 19.09.2024

полное наименование должности

инициалы, фамилия

Выписка из Единого государственного реестра недвижимости об объекте недвижимости
Описание местоположения объекта недвижимости

Сооружение			
вид объекта недвижимости			
Лист № 1 раздела 5	Всего листов раздела 5: 1	Всего разделов: 4	Всего листов выписки: 9
14.03.2024г. № КУВИ-001/2024-74384458			
Кадастровый номер:		71:30:020501:1708	




полное наименование должности	<div><p>ДОКУМЕНТ ПОДПИСАН ЭЛЕКТРОННОЙ ПОДПИСЬЮ</p><p>Сертификат: 00BB056B7401CB38D2B3576ACDC8425108 Владелец: ФЕДЕРАЛЬНАЯ СЛУЖБА ГОСУДАРСТВЕННОЙ РЕГИСТРАЦИИ, КАДАСТРА И КАРТОГРАФИИ Действителен: с 27.06.2023 по 19.09.2024</p></div>	инициалы, фамилия

Выписка из Единого государственного реестра недвижимости об объекте недвижимости
Описание местоположения объекта недвижимости

Сооружение			
вид объекта недвижимости			
Лист № 1 раздела 5.1	Всего листов раздела 5.1: 5	Всего разделов: 4	Всего листов выписки: 9
14.03.2024г. № КУВИ-001/2024-74384458			
Кадастровый номер:		71:30:020501:1708	


1. Сведения о координатах характерных точек контура объекта недвижимости						
Система координат						
Номер точки	Координаты, м		Радиус, м	Средняя квадратическая погрешность определения координат характерных точек контура, м	Глубина, высота, м	
	X	Y			H1	H2
1	2	3	4	5	6	7
1	743189.13	258789.04	-	0.1	данные отсутствуют	данные отсутствуют
2	743194.89	258788.75	-	0.1	данные отсутствуют	данные отсутствуют
3	743202.2	258788.64	-	0.1	данные отсутствуют	данные отсутствуют
4	743206.91	258788.69	-	0.1	данные отсутствуют	данные отсутствуют
5	743211.87	258788.81	-	0.1	данные отсутствуют	данные отсутствуют
6	743216.94	258789.03	-	0.1	данные отсутствуют	данные отсутствуют
7	743220.02	258789.29	-	0.1	данные отсутствуют	данные отсутствуют
8	743228.12	258790.72	-	0.1	данные отсутствуют	данные отсутствуют
9	743232.17	258791.83	-	0.1	данные отсутствуют	данные отсутствуют
10	743236.55	258793.2	-	0.1	данные отсутствуют	данные отсутствуют
11	743244.7	258795.74	-	0.1	данные отсутствуют	данные отсутствуют
12	743248.92	258797.24	-	0.1	данные отсутствуют	данные отсутствуют

полное наименование должности			инициалы, фамилия	
	ДОКУМЕНТ ПОДПИСАН			
	ЭЛЕКТРОННОЙ ПОДПИСЬЮ			
	Сертификат: 00BV056B7401CB38D2B3576ACDC8425108			
Владелец: ФЕДЕРАЛЬНАЯ СЛУЖБА ГОСУДАРСТВЕННОЙ				
РЕГИСТРАЦИИ, КАДАСТРА И КАРТОГРАФИИ				
Действителен: с 27.06.2023 по 19.09.2024				


Сооружение			
вид объекта недвижимости			
Лист № 2 раздела 5.1	Всего листов раздела 5.1: 5	Всего разделов: 4	Всего листов выписки: 9

14.03.2024г. № КУВИ-001/2024-74384458	
Кадастровый номер:	71:30:020501:1708

13	743252.22	258798.41	-	0.1	данные отсутствуют	данные отсутствуют
14	743256.11	258799.98	-	0.1	данные отсутствуют	данные отсутствуют
15	743261.25	258802.35	-	0.1	данные отсутствуют	данные отсутствуют
16	743264.83	258804.33	-	0.1	данные отсутствуют	данные отсутствуют
17	743268.37	258806.3	-	0.1	данные отсутствуют	данные отсутствуют
18	743273.7	258809.26	-	0.1	данные отсутствуют	данные отсутствуют
19	743279.59	258812.88	-	0.1	данные отсутствуют	данные отсутствуют
20	743282.36	258814.58	-	0.1	данные отсутствуют	данные отсутствуют
21	743289.04	258818.92	-	0.1	данные отсутствуют	данные отсутствуют
22	743292.98	258821.48	-	0.1	данные отсутствуют	данные отсутствуют
23	743295.71	258823.25	-	0.1	данные отсутствуют	данные отсутствуют
24	743302.29	258827.34	-	0.1	данные отсутствуют	данные отсутствуют
25	743306.1	258829.71	-	0.1	данные отсутствуют	данные отсутствуют
26	743311.5	258832.98	-	0.1	данные отсутствуют	данные отсутствуют
27	743314.15	258834.52	-	0.1	данные отсутствуют	данные отсутствуют
28	743319.89	258837.38	-	0.1	данные отсутствуют	данные отсутствуют
29	743324.74	258839.46	-	0.1	данные отсутствуют	данные отсутствуют

полное наименование должности	<div><p>ДОКУМЕНТ ПОДПИСАН ЭЛЕКТРОННОЙ ПОДПИСЬЮ</p><p>Сертификат: 00BВ056В7401СВ38D2В3576АСDС8425108</p><p>Владелец: ФЕДЕРАЛЬНАЯ СЛУЖБА ГОСУДАРСТВЕННОЙ РЕГИСТРАЦИИ, КАДАСТРА И КАРТОГРАФИИ</p><p>Действителен: с 27.06.2023 по 19.09.2024</p></div>			
		инициалы, фамилия		

Сооружение							
вид объекта недвижимости							
Лист № 3 раздела 5.1		Всего листов раздела 5.1: 5		Всего разделов: 4		Всего листов выписки: 9	
14.03.2024г. № КУВИ-001/2024-74384458							
Кадастровый номер:				71:30:020501:1708			
30	743328.8	258841.11	-	0.1	данные отсутствуют	данные отсутствуют	
31	743337.6	258844.7	-	0.1	данные отсутствуют	данные отсутствуют	
32	743346.11	258848.15	-	0.1	данные отсутствуют	данные отсутствуют	
33	743351.6	258850.37	-	0.1	данные отсутствуют	данные отсутствуют	
34	743361.23	258854.13	-	0.1	данные отсутствуют	данные отсутствуют	
35	743366.66	258855.95	-	0.1	данные отсутствуют	данные отсутствуют	
36	743374.94	258858.57	-	0.1	данные отсутствуют	данные отсутствуют	
37	743380.14	258860.15	-	0.1	данные отсутствуют	данные отсутствуют	
38	743383.42	258861.03	-	0.1	данные отсутствуют	данные отсутствуют	
39	743391.77	258863.1	-	0.1	данные отсутствуют	данные отсутствуют	
40	743397.86	258865.22	-	0.1	данные отсутствуют	данные отсутствуют	
41	743411.76	258866.7	-	0.1	данные отсутствуют	данные отсутствуют	
42	743426.92	258868.31	-	0.1	данные отсутствуют	данные отсутствуют	
43	743439.87	258869.69	-	0.1	данные отсутствуют	данные отсутствуют	
44	743453.41	258871.07	-	0.1	данные отсутствуют	данные отсутствуют	
45	743459.79	258871.75	-	0.1	данные отсутствуют	данные отсутствуют	
2. Сведения о предельных высоте и глубине конструктивных элементов объекта недвижимости							
Предельная глубина конструктивных элементов объекта недвижимости, м				данные отсутствуют			

полное наименование должности		ДОКУМЕНТ ПОДПИСАН	инициалы, фамилия
		ЭЛЕКТРОННОЙ ПОДПИСЬЮ	
	Сертификат: 00BВ056В7401СВ38D2В3576АСDС8425108		
	Владелец: ФЕДЕРАЛЬНАЯ СЛУЖБА ГОСУДАРСТВЕННОЙ РЕГИСТРАЦИИ, КАДАСТРА И КАРТОГРАФИИ Действителен: с 27.06.2023 по 19.09.2024		

Сооружение			
вид объекта недвижимости			
Лист № 4 раздела 5.1	Всего листов раздела 5.1: 5	Всего разделов: 4	Всего листов выписки: 9
14.03.2024г. № КУВИ-001/2024-74384458			
Кадастровый номер:		71:30:020501:1708	
Предельная высота конструктивных элементов объекта недвижимости, м			данные отсутствуют

полное наименование должности	<div><div><div>ДОКУМЕНТ ПОДПИСАН ЭЛЕКТРОННОЙ ПОДПИСЬЮ</div></div><div>Сертификат: 00BB056B7401CB38D2B3576ACDC8425108 Владелец: ФЕДЕРАЛЬНАЯ СЛУЖБА ГОСУДАРСТВЕННОЙ РЕГИСТРАЦИИ, КАДАСТРА И КАРТОГРАФИИ Действителен: с 27.06.2023 по 19.09.2024</div></div>		инициалы, фамилия

Сооружение						
вид объекта недвижимости						
Лист № 5 раздела 5.1		Всего листов раздела 5.1: 5		Всего разделов: 4		Всего листов выписки: 9
14.03.2024г. № КУВИ-001/2024-74384458						
Кадастровый номер:			71:30:020501:1708			
3. Сведения о характерных точках пересечения контура объекта недвижимости с контуром (контурами) иных зданий, сооружений, объектов незавершенного строительства						
Система координат 71.1						
Номера характерных точек контура	Координаты, м		Средняя квадратическая погрешность определения координат характерных точек контура, м	Глубина, высота, м		Кадастровые номера иных объектов недвижимости, с контурами которых пересекается контур данного объекта недвижимости
	X	Y		H1	H2	
1	2	3	4	5	6	7
данные отсутствуют	данные отсутствуют	данные отсутствуют	данные отсутствуют	данные отсутствуют	данные отсутствуют	данные отсутствуют

полное наименование должности	<div><div>ДОКУМЕНТ ПОДПИСАН ЭЛЕКТРОННОЙ ПОДПИСЬЮ</div><div>Сертификат: 00BB056B7401CB38D2B3576ACDC8425108</div><div>Владелец: ФЕДЕРАЛЬНАЯ СЛУЖБА ГОСУДАРСТВЕННОЙ РЕГИСТРАЦИИ, КАДАСТРА И КАРТОГРАФИИ</div><div>Действителен: с 27.06.2023 по 19.09.2024</div></div>	инициалы, фамилия